

BORDEAUX
Gironde

MAITRISE D'OEUVRE INFRASTRUCTURES
ET ESPACES PUBLIC
Secteur Amédée Sud

bordeaux
euratlantique

Opération
d'Intérêt National

Maîtrise d'ouvrage

ATELIER
JOURS
PAYSAGISTES DPLG

Paysagiste
Tél: 01.46.33.98.87



ECLAIRAGISTE
Tél: 04.81.06.09.65

INGETEC

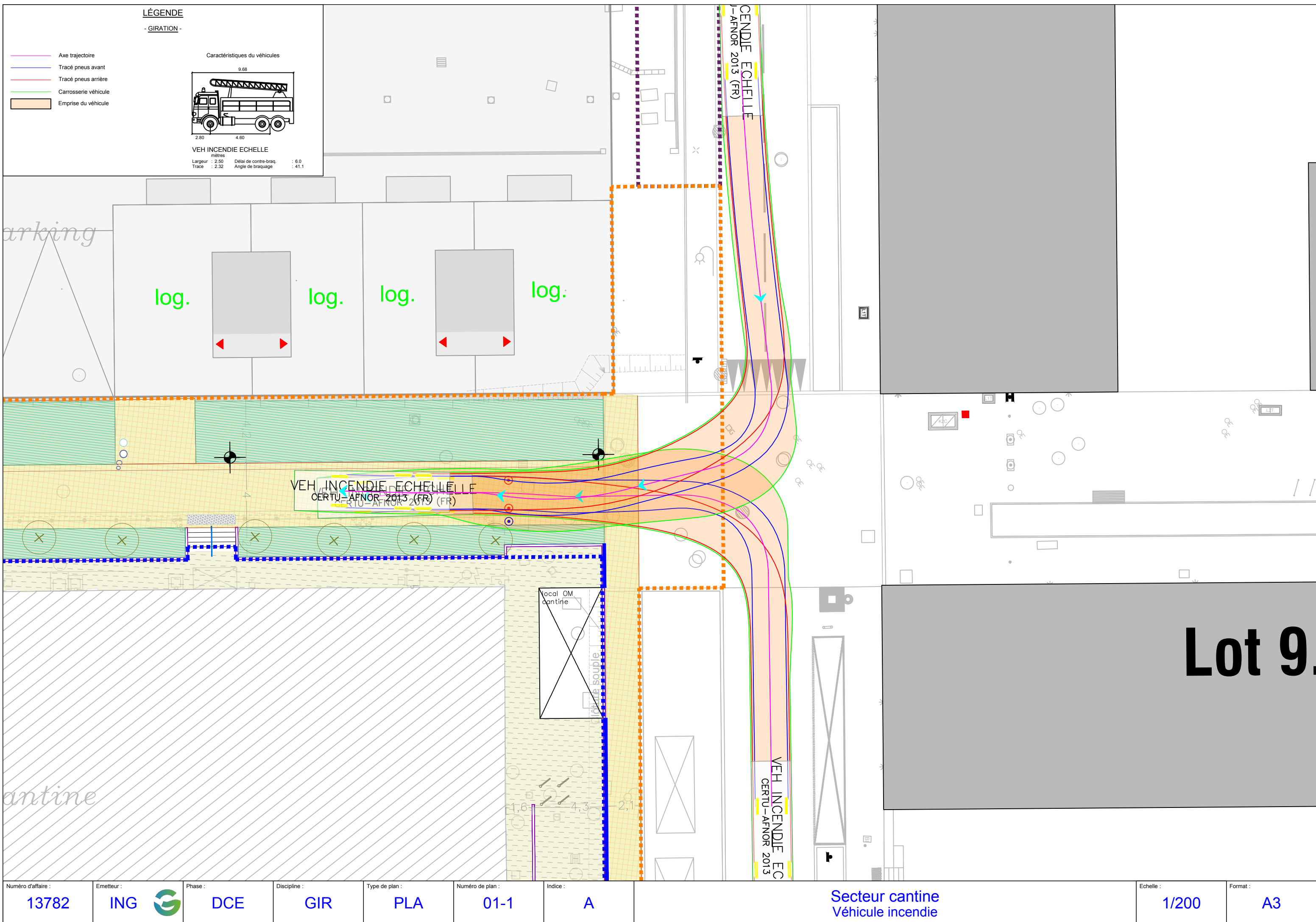
Bureau Etude Technique
Tél: 02.35.07.94.20

ekkoïa

EKKOIA
Tél: 05.61.80.16.78

CARNET DE GIRATION
Secteur cantine

Indice	Date	Modifications	Dessiné par:	Verifié par:	Approuvé par:
A	10 10 2025	1er Edition	MCH	MGR	MOY
-	-	-	-	-	-
-	-	-	-	-	-
-	-	-	-	-	-
-	-	-	-	-	-
-	-	-	-	-	-
-	-	-	-	-	-
-	-	-	-	-	-
Fichier : 13782_ING_DCE_400_GIR_CNT_A.dwg		Repères : CC49-IGN69	Echelle : 1/200	Format : A3	
Numéro d'affaire : 13782	Emetteur : ING	Phase : DCE	Discipline : GIR	Type de plan : CNT	Numéro de plan : C04
					Indice : A



LÉGENDE

- GIRATION -

Axe trajectoire

Tracé pneus avant

Tracé pneus arrière

Carrosserie véhicule

Emprise du véhicule

Caractéristiques du véhicules

9.68

2.804.60

VEH INCENDIE ECHELLE


mètres

Largeur : 2.50

Trace : 2.32

Délai de contre-braq : 6.0

Angle de braquage : 41.1

Número d'affaire : 13782	Emetteur : ING 	Phase : DCE	Discipline : GIR	Type de plan : PLA	Número de plan : 01-2	Indice : A	Secteur cantine Véhicule incendie	Echelle : 1/150	Format : A3
-----------------------------	---	----------------	---------------------	-----------------------	--------------------------	---------------	--------------------------------------	--------------------	----------------

LÉGENDE

- GIRATION -

Axe trajectoire

Tracé pneus avant

Tracé pneus arrière

Carrosserie véhicule

Emprise du véhicule

Caractéristiques du véhicules

9.33

1.404.51

BENNE A ORDURE 22 M3

Largeur : 2.50

Trace : 2.47

Délai de contre-braç : 6.0

Angle de braquage : 53.6

The figure is a detailed site plan illustrating the maneuvering paths for a 22m³ waste bin. It includes a legend, vehicle characteristics, and labels for specific areas and dimensions.

Legend (LÉGENDE - GIRATION -):

- Axe trajectoire (Trajectory axis)
- Tracé pneus avant (Front tire track)
- Tracé pneus arrière (Rear tire track)
- Carrosserie véhicule (Vehicle body)
- Emprise du véhicule (Vehicle footprint)

Caractéristiques du véhicules (Vehicle characteristics):

- Largeur : 2.50 (Width)
- Trace : 2.47 (Track)
- Délai de contre-braç : 6.0 (Counter-swing delay)
- Angle de braquage : 53.6 (Steering angle)

Vehicle Model: BENNE A ORDURE 22 M3 (Waste bin 22 M3)

Dimensions: 9.33 (Overall length), 1.40 (Front overhang), 4.51 (Wheelbase)

Key Areas and Labels:

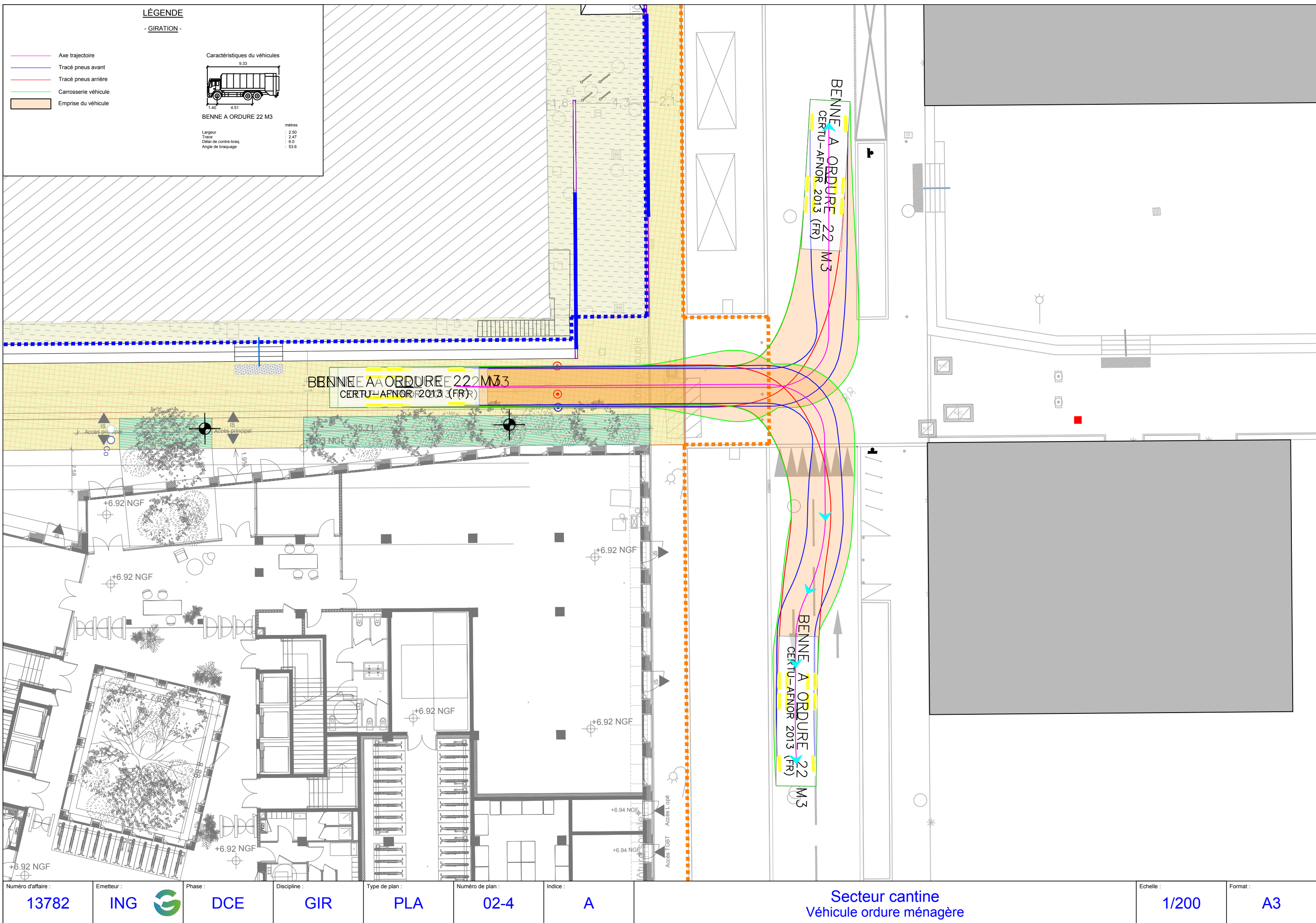
- Périmètre phase 1 - CANTINE (Phase 1 perimeter - Canteen)
- Périmètre SNCF (hors marché) (SNCF perimeter (out of market))
- BENNE A ORDURE 22 M3 CERTU-AFNOR 2013 (FR) (Waste bin 22 M3 CERTU-AFNOR 2013 (FR))
- BENNE A ORDURE 22 M3 CERTU-AFNOR 2013 (FR) (Waste bin 22 M3 CERTU-AFNOR 2013 (FR))

Dimensions and Distances:

- 3.8 (Distance from bin to boundary)
- 1.5 (Distance from bin to boundary)
- 4.7 (Distance from bin to boundary)

Número d'affaire : 13782	Emetteur : ING	Phase : DCE	Discipline : GIR	Type de plan : PLA	Número de plan : 02-2	Indice : A	Secteur cantine Véhicule ordure ménagère	Echelle : 1/150	Format : A3
-----------------------------	-------------------	----------------	---------------------	-----------------------	--------------------------	---------------	---	--------------------	----------------





- GIRATION -

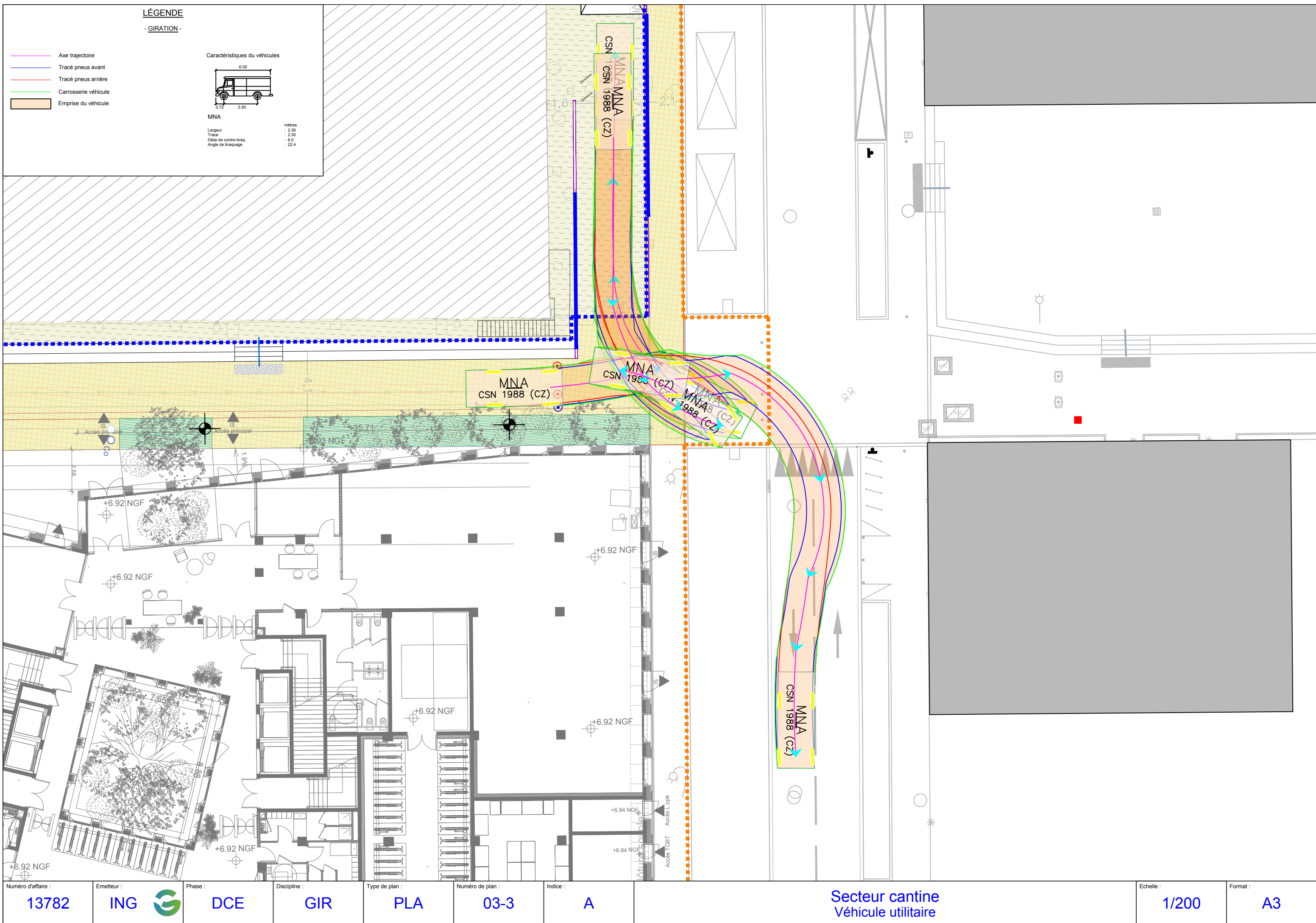
- GIRATION -


A side-view diagram of a truck. The total length is indicated as 6.00. The distance between the front and rear wheels (wheelbase) is 3.50. The distance from the front of the truck to the front wheel is 0.72.

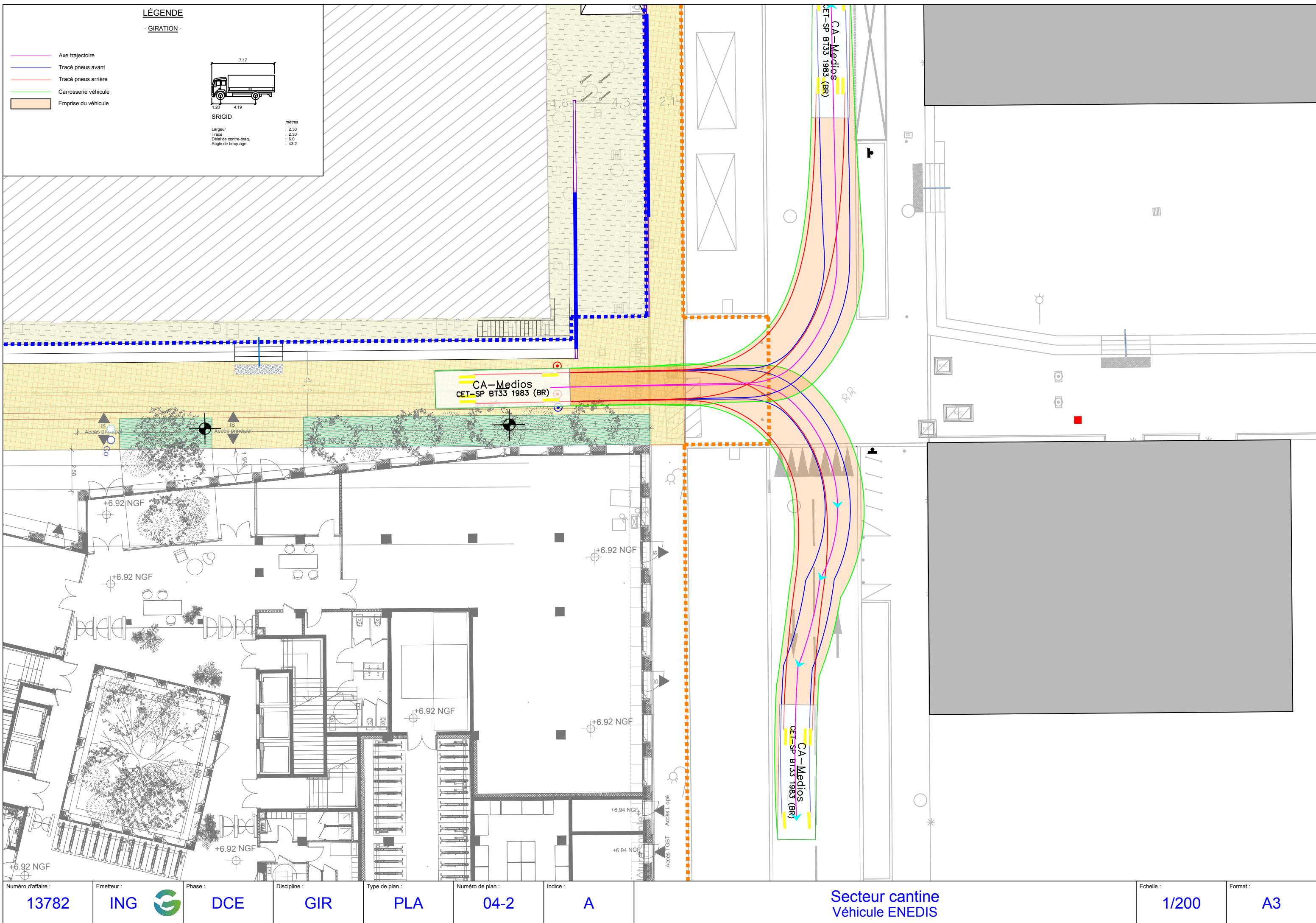
	mètres
Largeur	: 2.30
Trace	: 2.30
Délai de contre-braq.	: 6.0
Angle de braquage	: 22.4

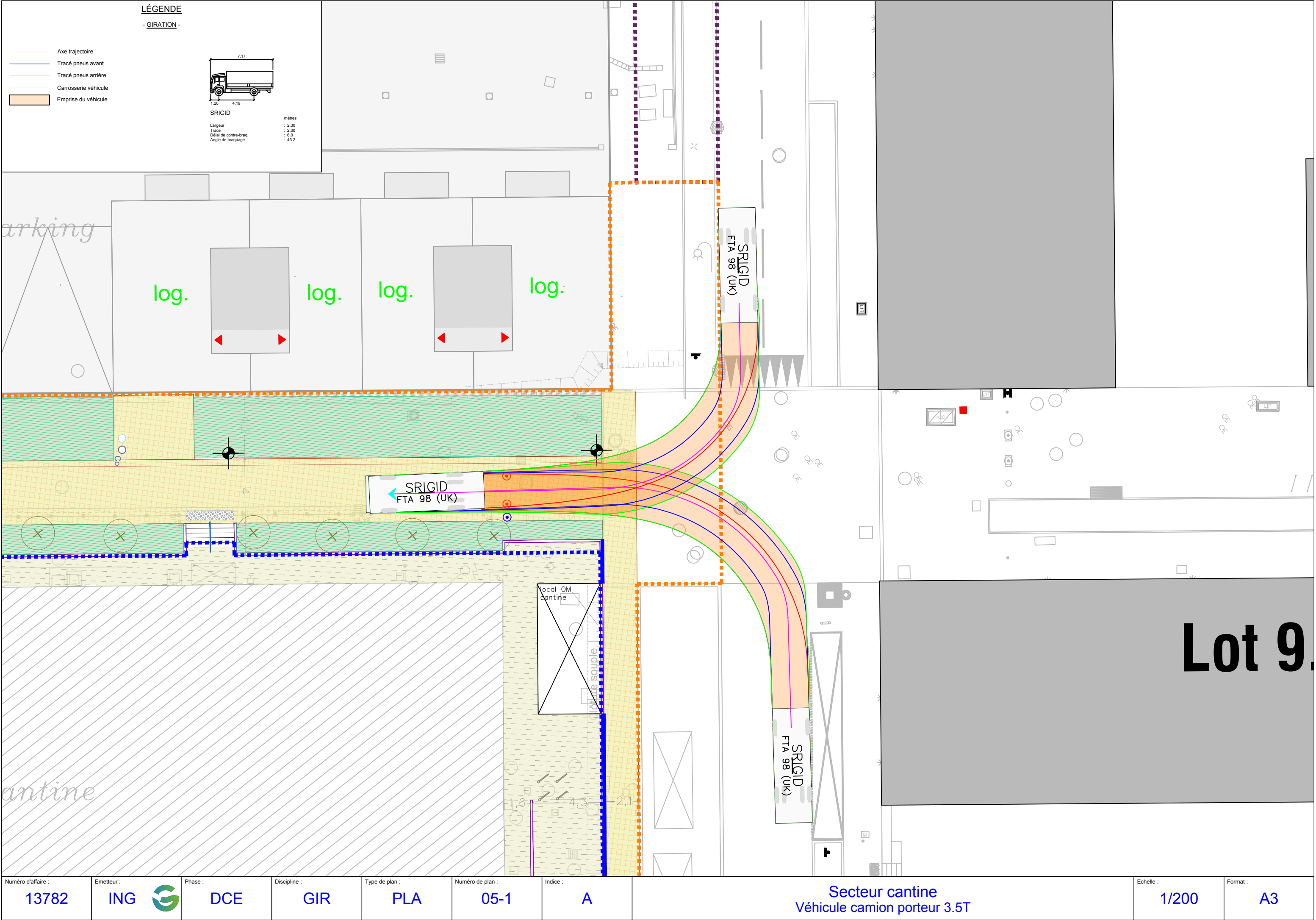
	mètres
Largeur	: 2.30
Trace	: 2.30
Délai de contre-braq.	: 6.0
Angle de braquage	: 22.4



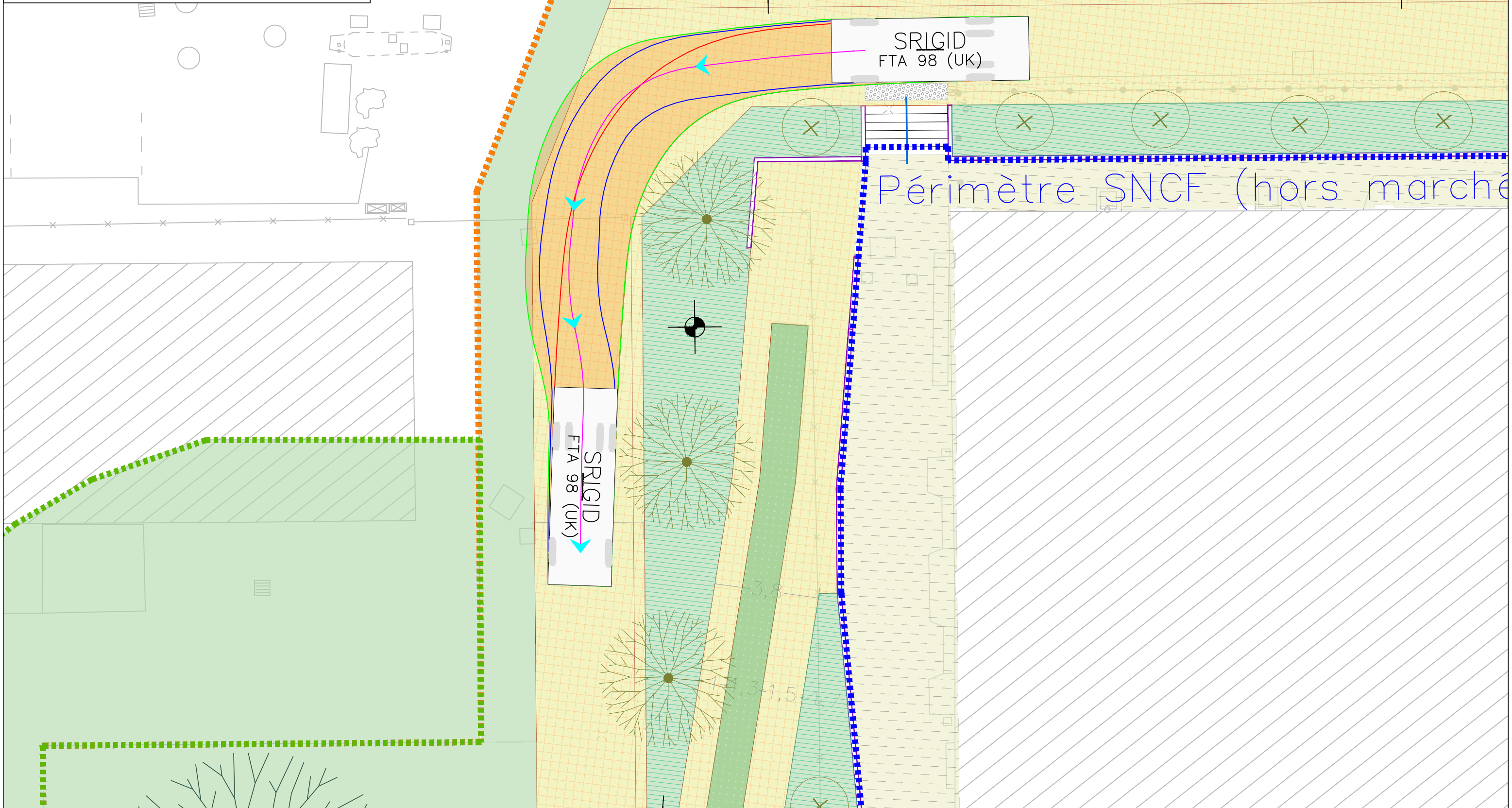


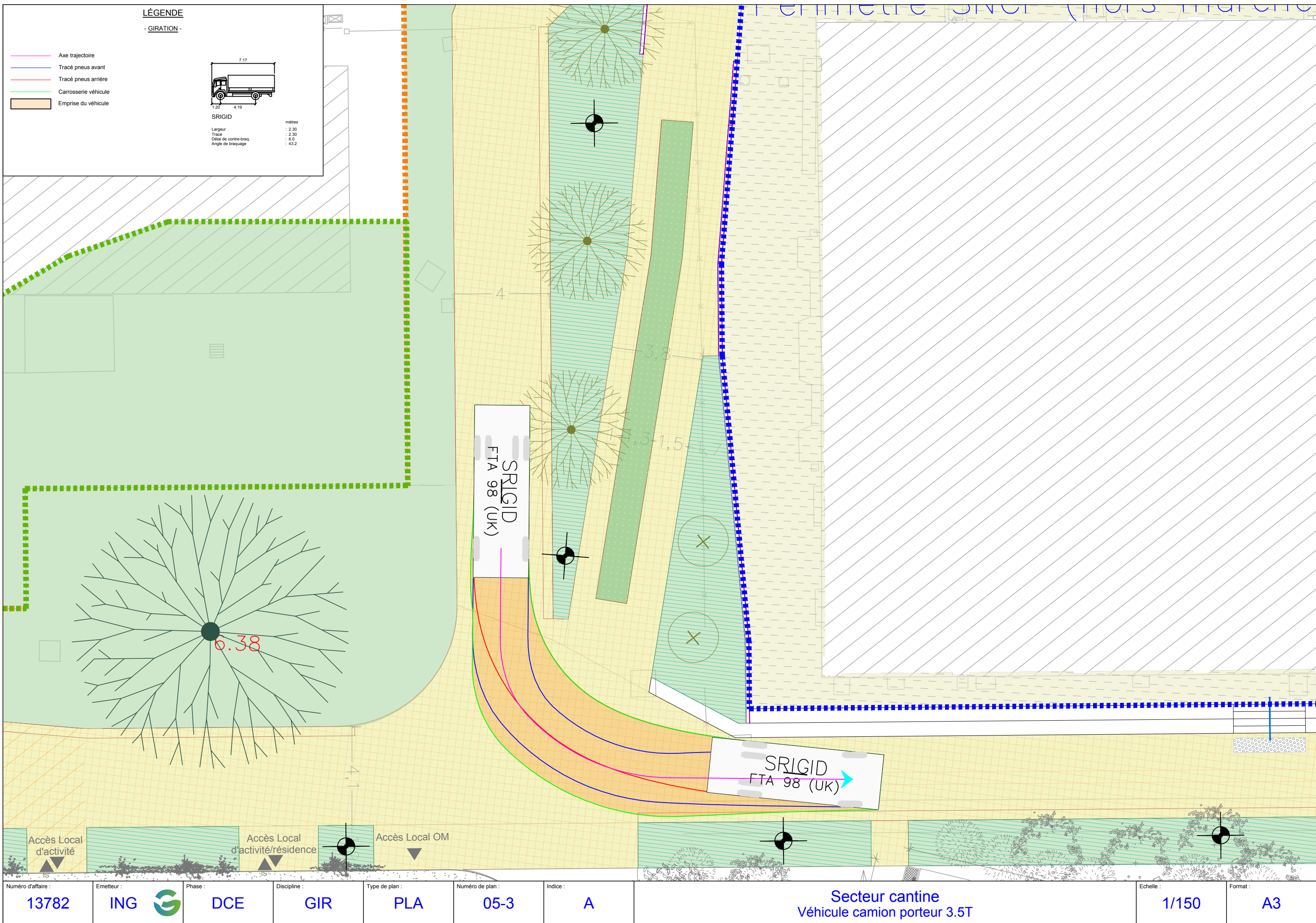


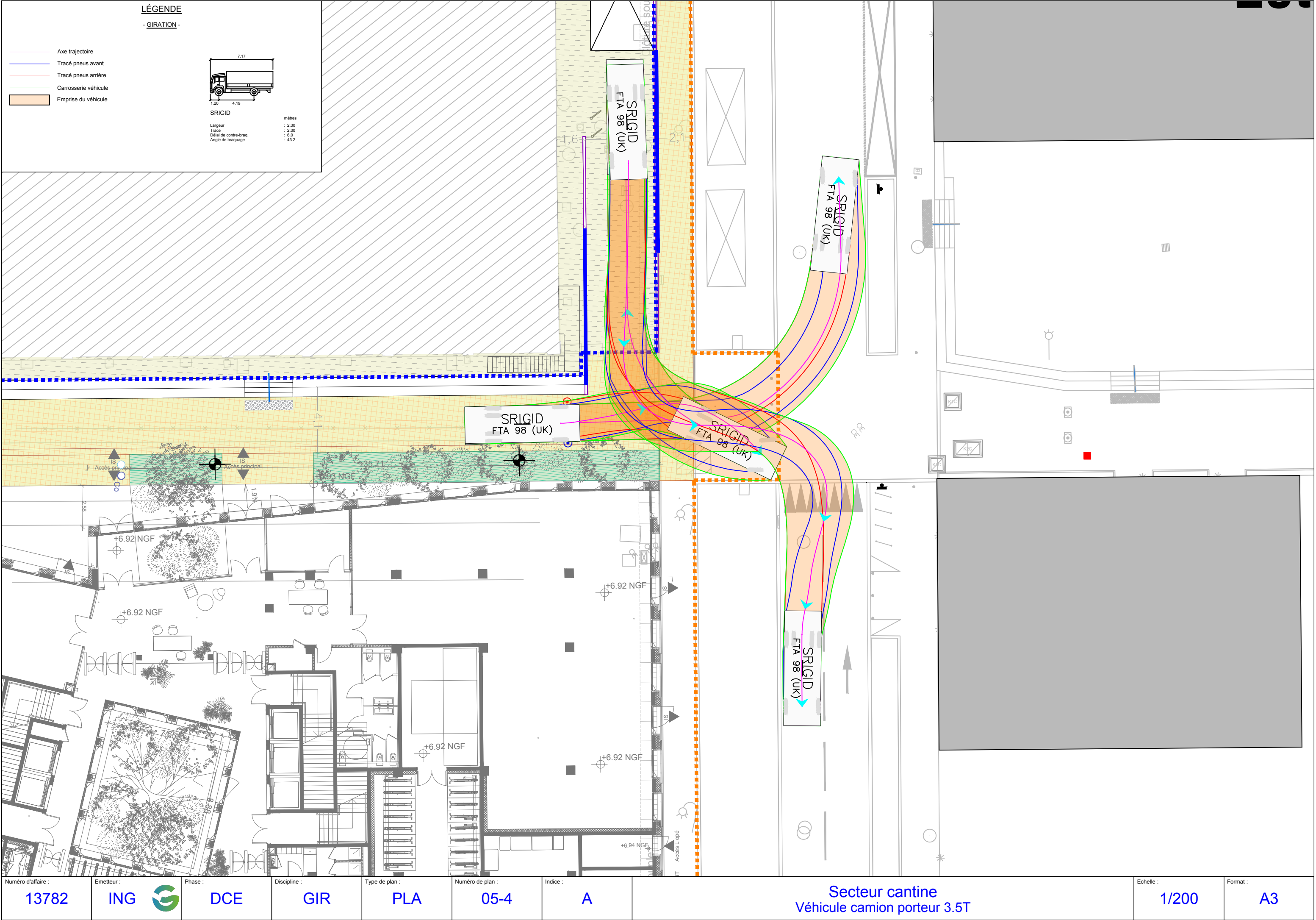


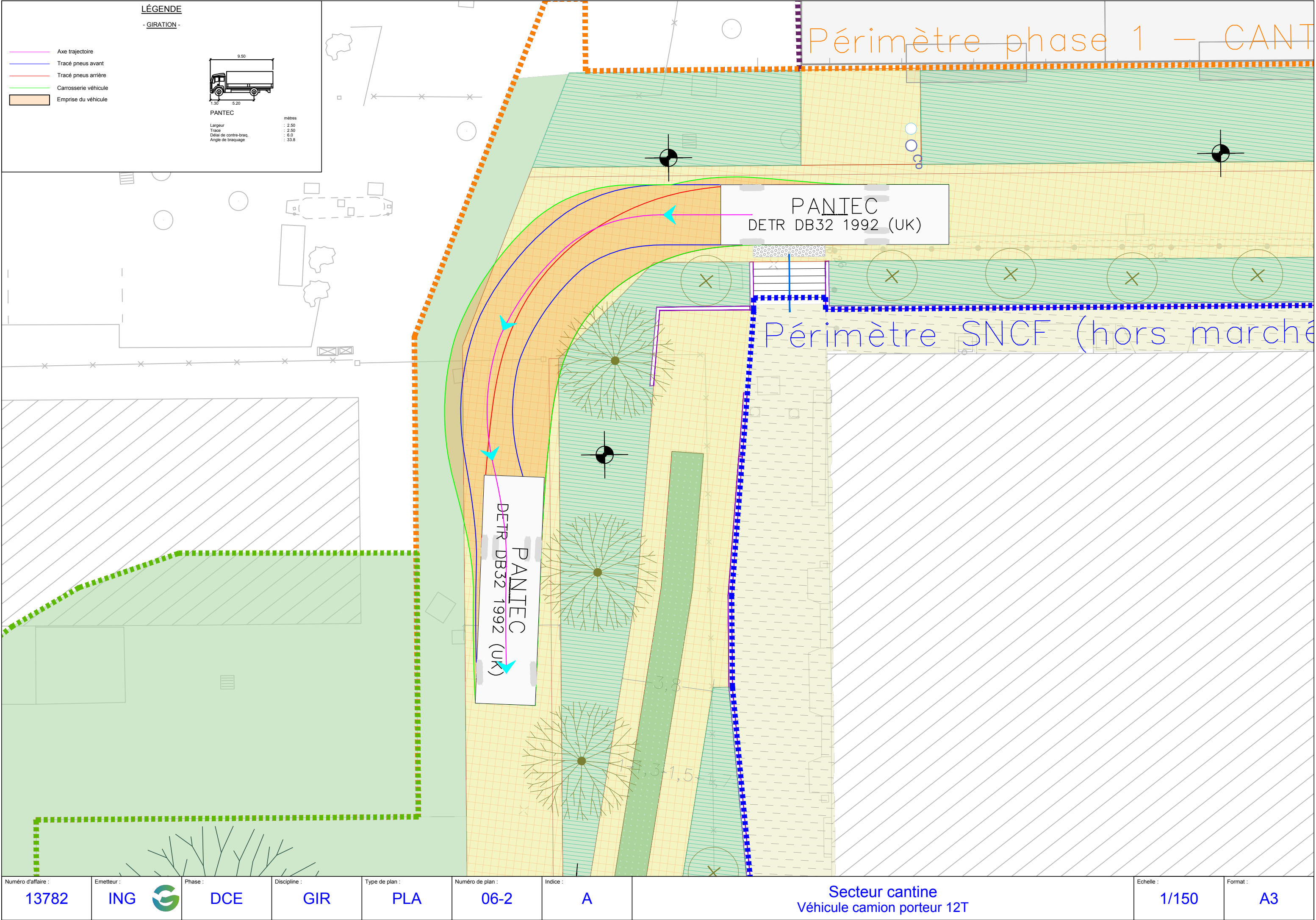


</









</

